






計画規模

施設名	洪水 (計画規模)	洪水 (想定最大規模)	土砂	なだれ
上荒谷集落センター	○	△0.5m未満	✳	○







凡例

施設




-  指定緊急避難場所 (兼指定避難所)
-  指定緊急避難場所 (兼指定避難所) (土砂・なだれ・浸水想定区域内)
-  福祉避難所
-  集落センター
-  集落センター (土砂・なだれ・浸水想定区域内)
-  要配慮者利用施設

-  緊急ヘリポート
-  水位観測所
-  雨量観測所
-  防災行政無線
-  防災資機材倉庫
-  河川監視カメラ
-  消防署
-  駐在所
-  医療施設
-  役場

浸水深

-  10.0m~20.0m未満
-  5.0m~10.0m未満
-  3.0m~5.0m未満
-  0.5m~3.0m未満
-  0.5m未満
-  浸水継続時間が長い区域 (12時間~3日未満)

土砂災害

-  土砂災害特別警戒区域
-  土砂災害警戒区域
-  なだれ危険箇所

! 印の施設は、下記のいずれかの施設です。
 ・ (なだれ危険箇所) 内
 ・ (土砂災害警戒区域) 内
 ・ (計画規模降雨または想定最大規模降雨の浸水想定区域) 内

※ 氾濫流・河岸浸食・浸水継続時間は足羽川 (中上流) 【想定最大規模】のみ公表されています。他河川周辺でも被害の可能性があります。

氾濫流により家屋倒壊が発生するおそれがある
 河岸浸食により家屋倒壊が発生するおそれがある

想定最大規模

