



## 計画規模

施設名	洪水 (計画規模)	洪水 (想定最大規模)	土砂	なだれ
常安集落センター	○	○	✳	✳










## 想定最大規模

早期立退き避難が  
必要な区域

 氾濫流により家屋倒壊が  
発生するおそれがある  
 河岸侵食により家屋倒壊が  
発生するおそれがある

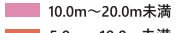
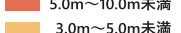
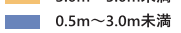

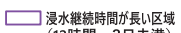




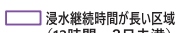


### 凡例

- 施設**
-  指定緊急避難場所  
(兼指定避難所)
  -  指定緊急避難場所  
(兼指定避難所)  
(土砂・なだれ・  
浸水想定区域内)
  -  福祉避難所
  -  集落センター
  -  集落センター  
(土砂・なだれ・  
浸水想定区域内)
  -  要配慮者利用施設
  -  緊急ヘリポート
  -  水位観測所
  -  雨量観測所
  -  防災行政無線
  -  防災資機材倉庫
  -  河川監視カメラ
  -  消防署
  -  駐在所
  -  医療施設
  -  役場

印の施設は、下記のいずれかの施設です。

- ・(なだれ危険箇所)内
- ・(土砂災害警戒区域)内
- ・(計画規模降雨または想定最大規模降雨の  
浸水想定区域)内

- 浸水深**
-  10.0m～20.0m未満
  -  5.0m～10.0m未満
  -  3.0m～5.0m未満
  -  0.5m～3.0m未満
  -  0.5m未満
- 土砂災害**
-  土砂災害  
特別警戒区域
  -  土砂災害警戒区域
  -  土砂災害警戒区域
  -  なだれ危険箇所
-  浸水継続時間が長い区域  
(12時間～3日未満)

※氾濫流・河岸侵食・浸水継続時間は  
足羽川(中上流)【想定最大規模】のみ  
公表されています。  
他河川周辺でも被害の可能性はあります。

